RESUMEN

AGRO CLIMÁTICO NACIONAL

Septiembre 2022

¿Cómo estuvo la lluvia en agosto?

Las lluvias **por debajo** de lo normal se registraron en sectores de menor extensión ubicados en Arauca, Casanare, Vichada, Tolima, Huila, Cauca y Nariño. Las lluvias **por encima** de lo normal se observaron en la isla de San Andrés, así como en zonas del centro y norte de las regiones Andina y Caribe, incluyendo sectores de Meta y Amazonas. Las lluvias **muy por encima** de lo normal predominaron en pequeñas áreas de las regiones Andina y Caribe.

Figura 1.

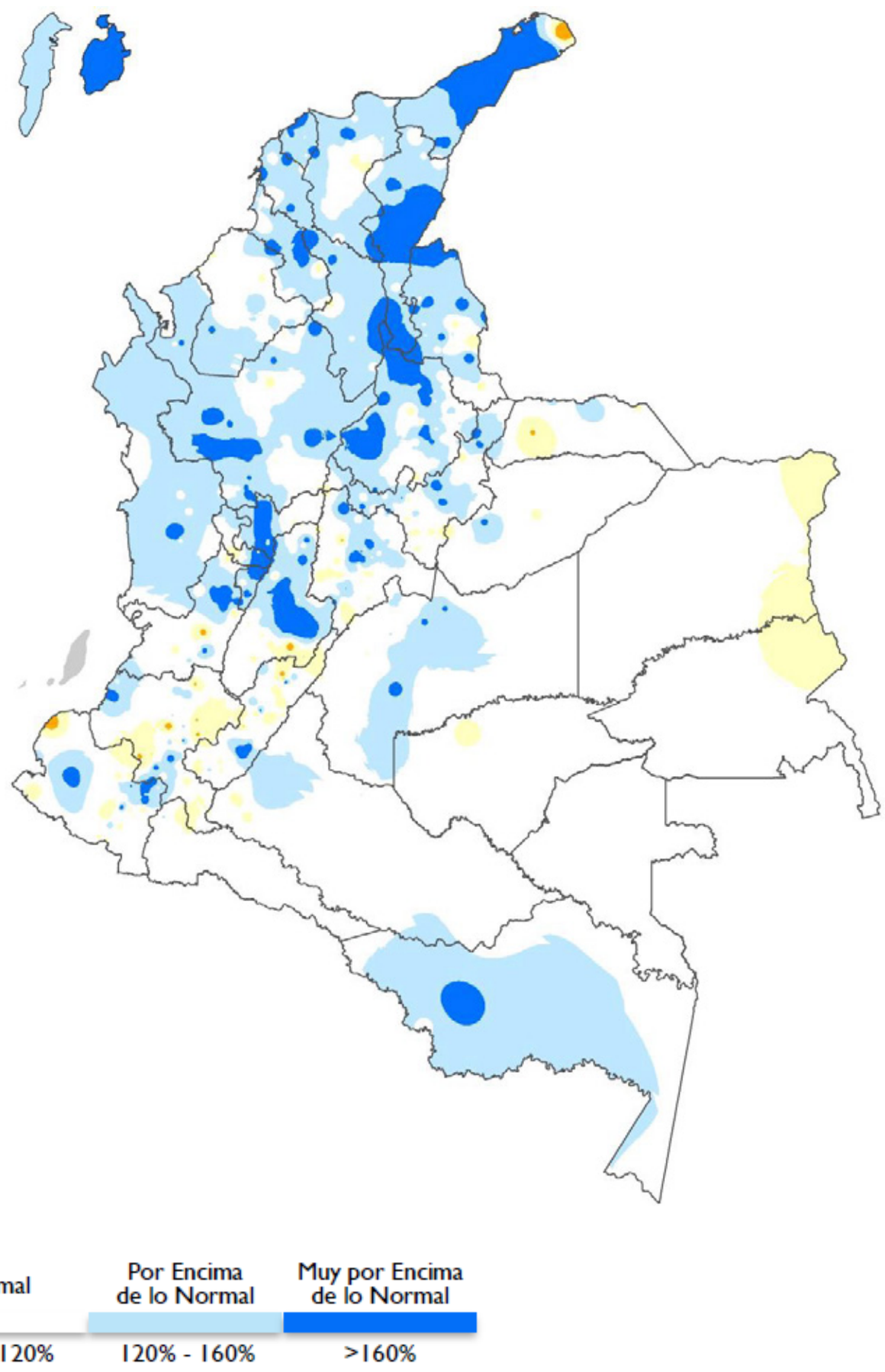

Figura 1. Anomalía porcentual precipitación mensual (%). Agosto 2022.

RESUMEN
AGRO CLIMÁTICO
NACIONAL
Septiembre 2022

FINAGRO



¿Cómo estuvo la temperatura en agosto?

Las **anomalías positivas** que oscilaron entre 0.5 °C y 1.0 °C, , se destacaron en sectores del oriente del país. Las **anomalías negativas** (-0.5 °C y -1.5 °C) se concentraron en la isla de Providencia, en Tolima y áreas de La Guajira, Bolívar, Antioquia, Caldas, Tolima, Chocó, Valle del Cauca y Cauca. **Figura 2.**

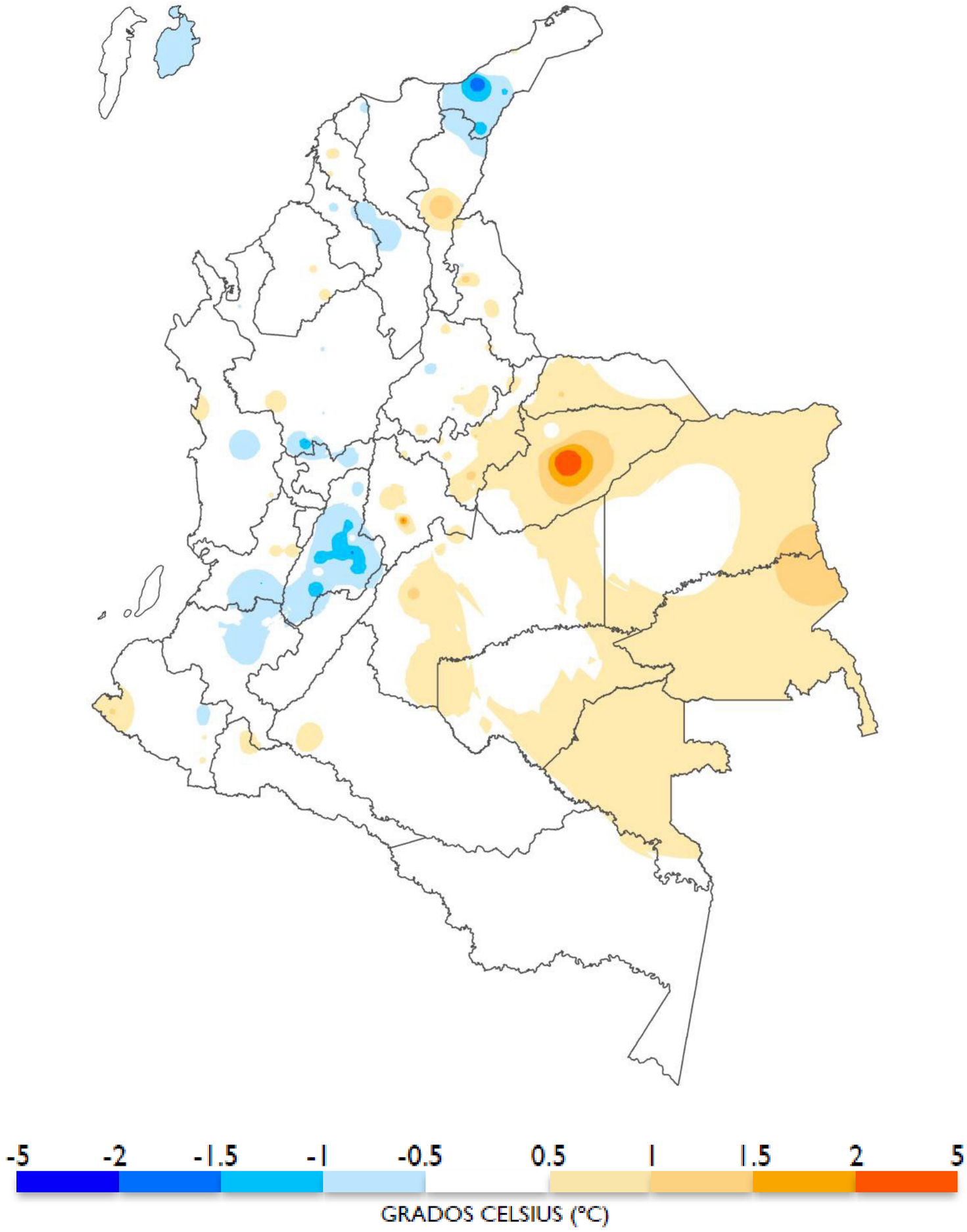

Figura 2. Anomalía de la temperatura media. Agosto 2022.

FINAGRO

Climatología de la precipitación

Se transita hacia la segunda temporada de lluvias en las regiones Andina y Caribe, mayormente al oriente de ésta última. Los volúmenes de precipitación en el piedemonte llanero y en sectores del occidente de la Orinoquía, presentan una débil disminución con respecto al mes anterior, pero continúan siendo significativos he influenciados - mayormente - por las fluctuaciones de la Zona de Convergencia del Atlántico Sur (SACZ). La región Pacífica - húmeda a lo largo del año - presenta sus mayores volúmenes de precipitación en sectores del centro de la región. En la Amazonía se presenta una ligera disminución de las precipitaciones con respecto al mes anterior en gran parte de la región y sobre el Trapecio los volúmenes de lluvia empiezan a aumentar paulatinamente con respecto a lo registrado en agosto.

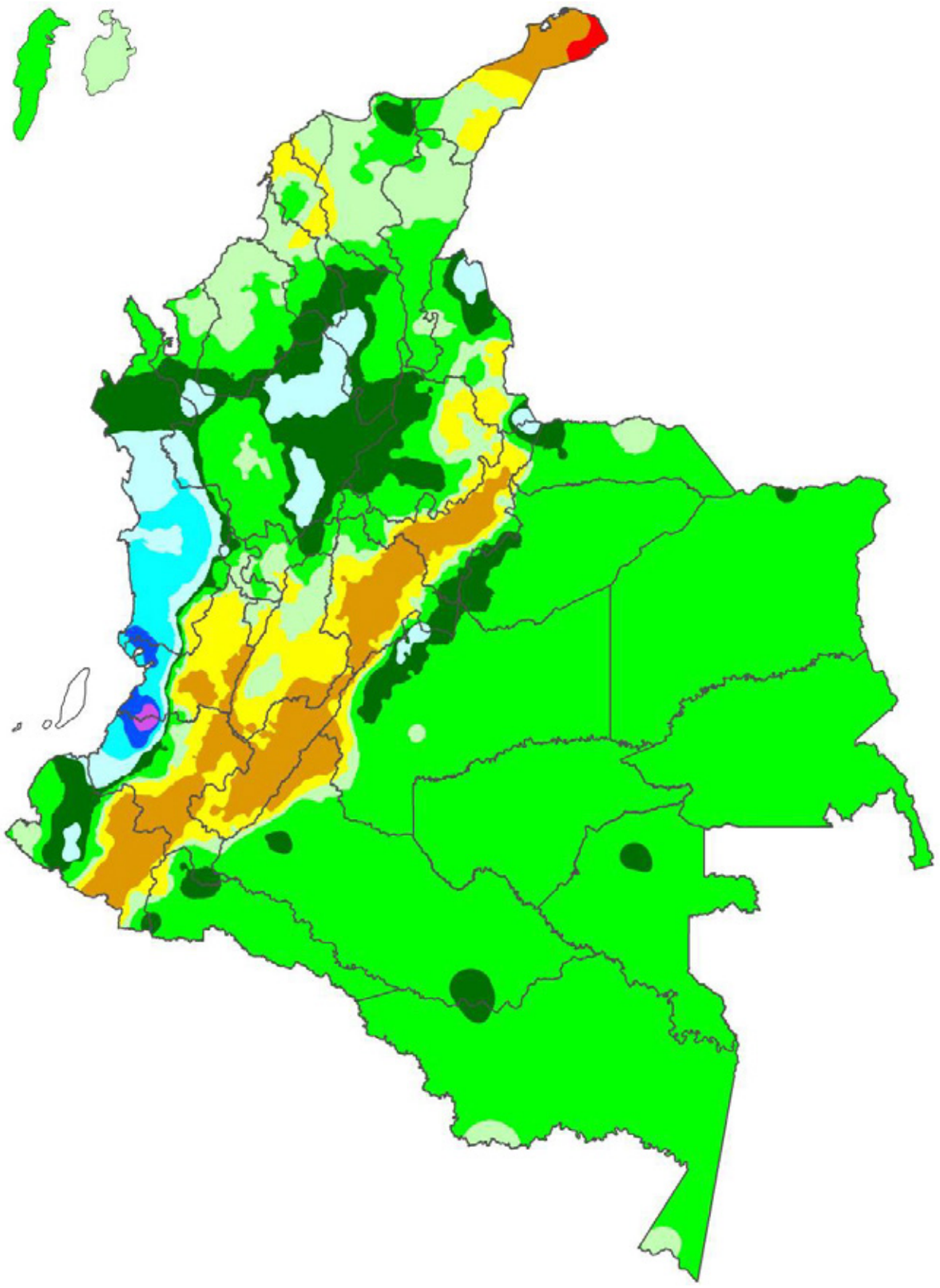

Figura 3.

Figura 3. Climatología. Precipitación Total Mensual (mm). Septiembre.

RESUMEN
AGRO CLIMÁTICO NACIONAL
Septiembre 2022

FINAGRO

Predicción climática

Lluvia

Las lluvias **por encima** de los promedios (con excesos entre el **20% y 60%** con respecto al promedio) se esperan en sectores distribuidos sobre los departamentos que conforman las regiones Caribe, Andina, Orinoquía y Amazonía. Excesos alrededor del **80%** se concentrarían en áreas del norte en La Guajira.

Figura 4.

Temperatura mínima

Las **anomalías positivas** (0.5 °C a 1.0 °C) se registrarían en áreas de menor extensión distribuidas sobre la mayoría de los departamentos que hacen parte de las regiones Caribe y Andina, incluidas algunas zonas de Casanare, Meta y Caquetá. Las **anomalías negativas** (-0.5 °C | -1.0 °C) se concentrarían en la isla de Providencia y en áreas puntuales de La Guajira, Magdalena, Sucre, Córdoba, Antioquia y Norte de Santander.

FINAGRO

Temperatura máxima



Las **anomalías positivas** (0.5 °C a 1.0 °C) se destacarían en amplias extensiones de la Amazonía, la isla de San Andrés y sectores de Antioquia, Boyacá, Cundinamarca, Casanare, Meta, Vichada y Guainía. Las **anomalías negativas** (-0.5 °C a -1.0 °C) se estiman en áreas de La Guajira, Cesar, Tolima y Valle del Cauca.

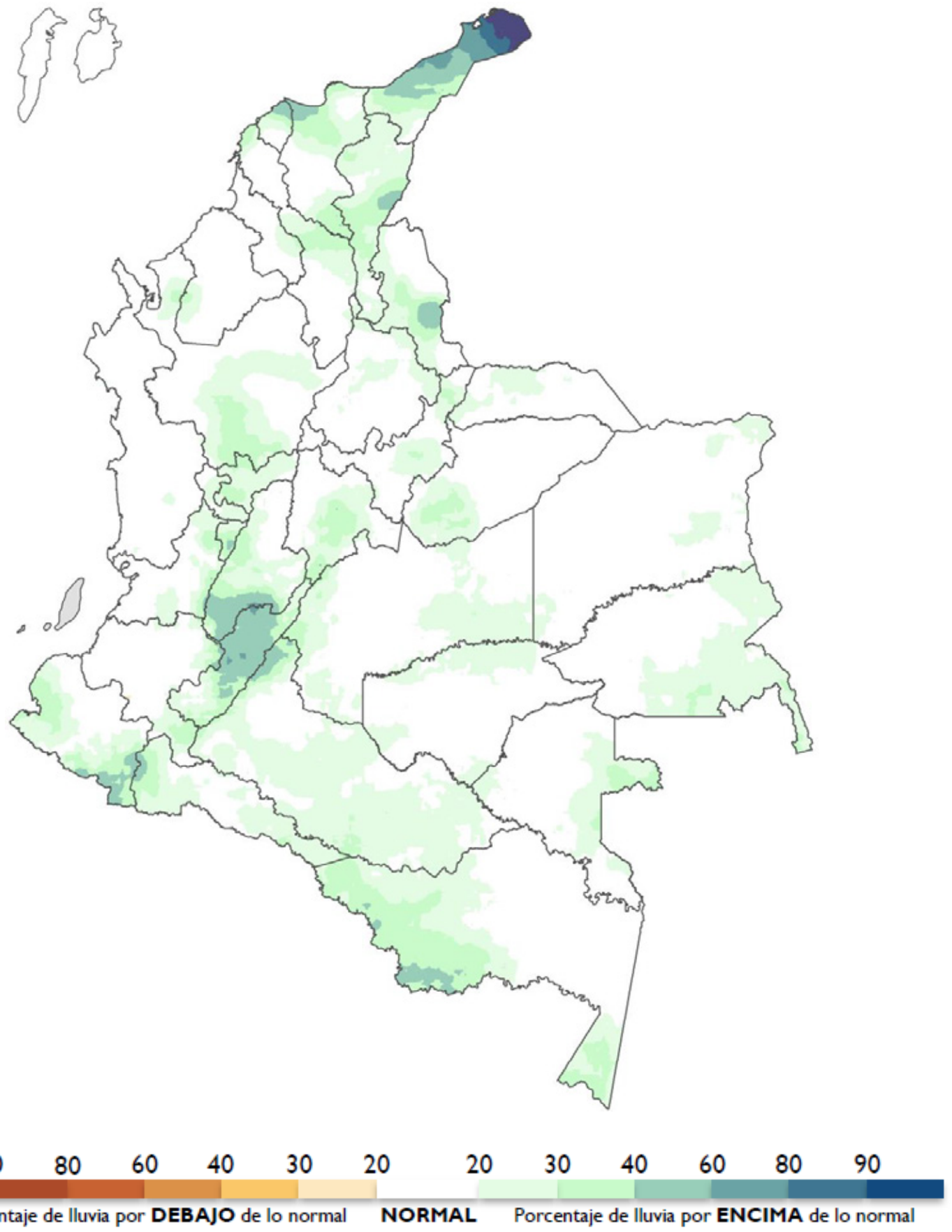

Figura 4. Predicción de la Precipitación Mensual (%). Septiembre 2022.

RESUMEN
AGRO CLIMÁTICO
NACIONAL
Septiembre 2022

FINAGRO

Seguimiento
Fenómeno de la niña

- El IDEAM informa que persisten las condiciones del Fenómeno La Niña. De acuerdo con las proyecciones del CPC/IRI es probable que este evento persista durante la próxima temporada **(~86% de probabilidad) y se extienda entre diciembre/22 y febrero/23 (~60% de probabilidad)**. Bajo este panorama, las variaciones climáticas del país serán moduladas en mayor medida por las perturbaciones de la escala intraestacional, la evolución de La Niña y la dinámica asociada con la temporada de huracanes.

Acceda al **Boletín Agroclimático Nacional N°93** septiembre de 2022 aquí

Consulte la información de seguimiento de las condiciones del tiempo meteorológico y de pronóstico semanal para el sector agrícola **aquí**

MINISTERIO DE AGRICULTURA Y DESARROLLO RURAL

IDEAM Instituto de Hidrología, Meteorología y Estudios Ambientales

SC 5828-1 CO-TR-ECCO-0201/20-MA CO-ST-CER946787

CO - 052 / 2020 / ICONTEC